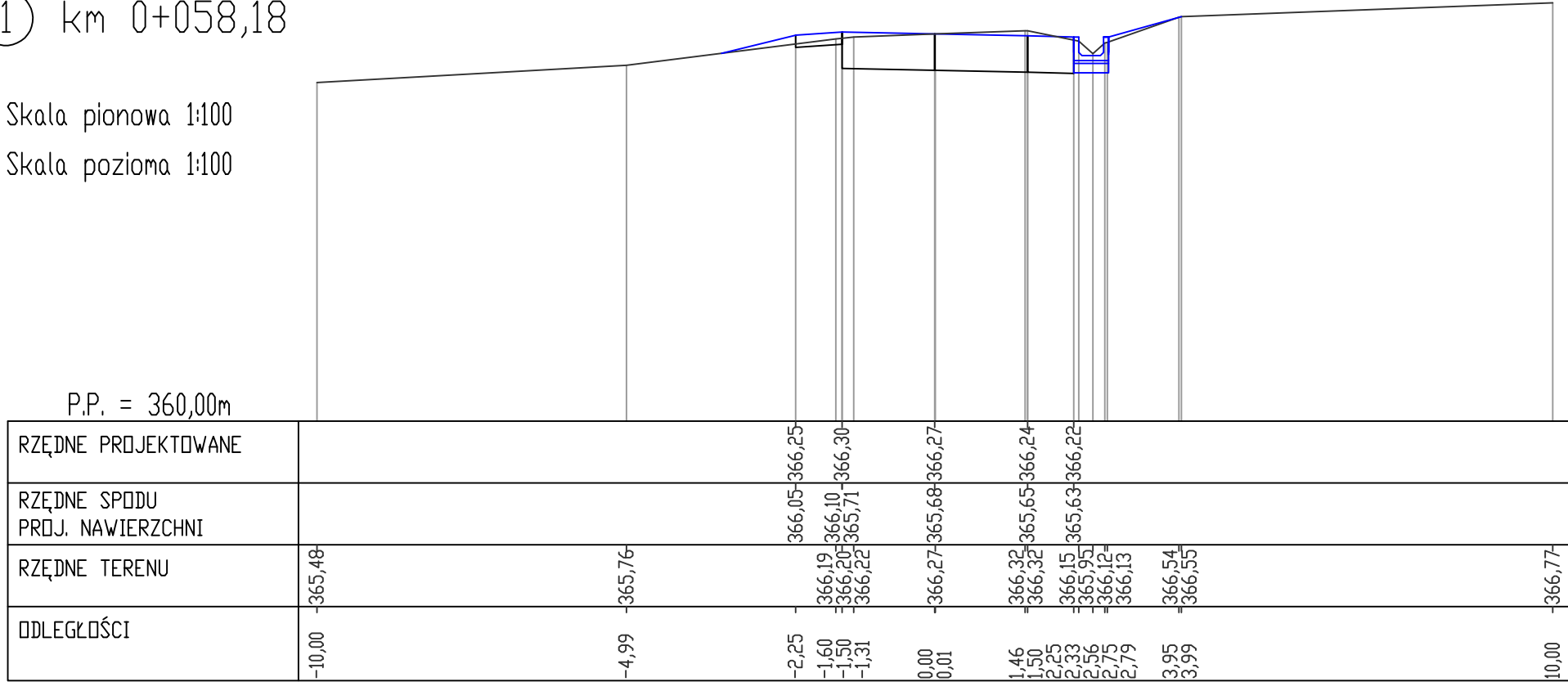


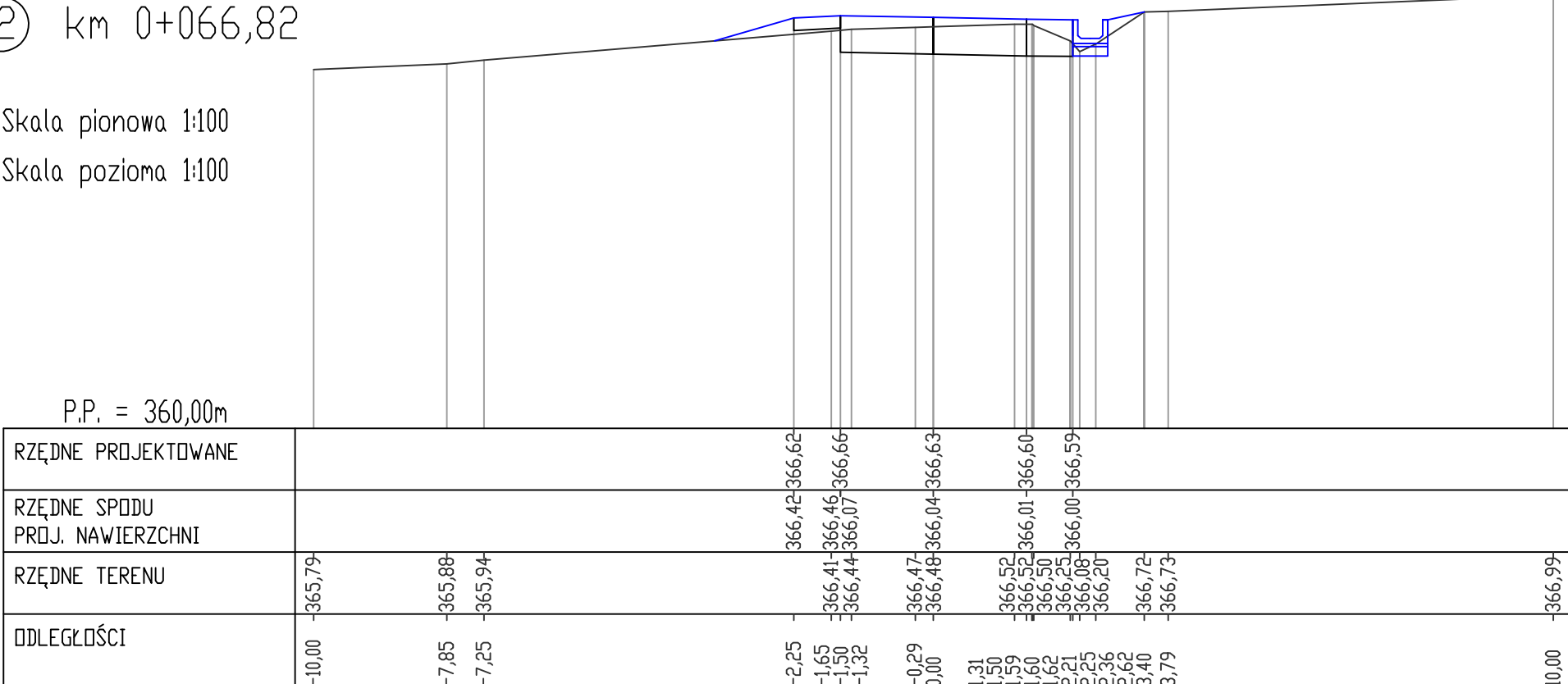
① km 0+058,18

Skala pionowa 1:100  
Skala pozioma 1:100



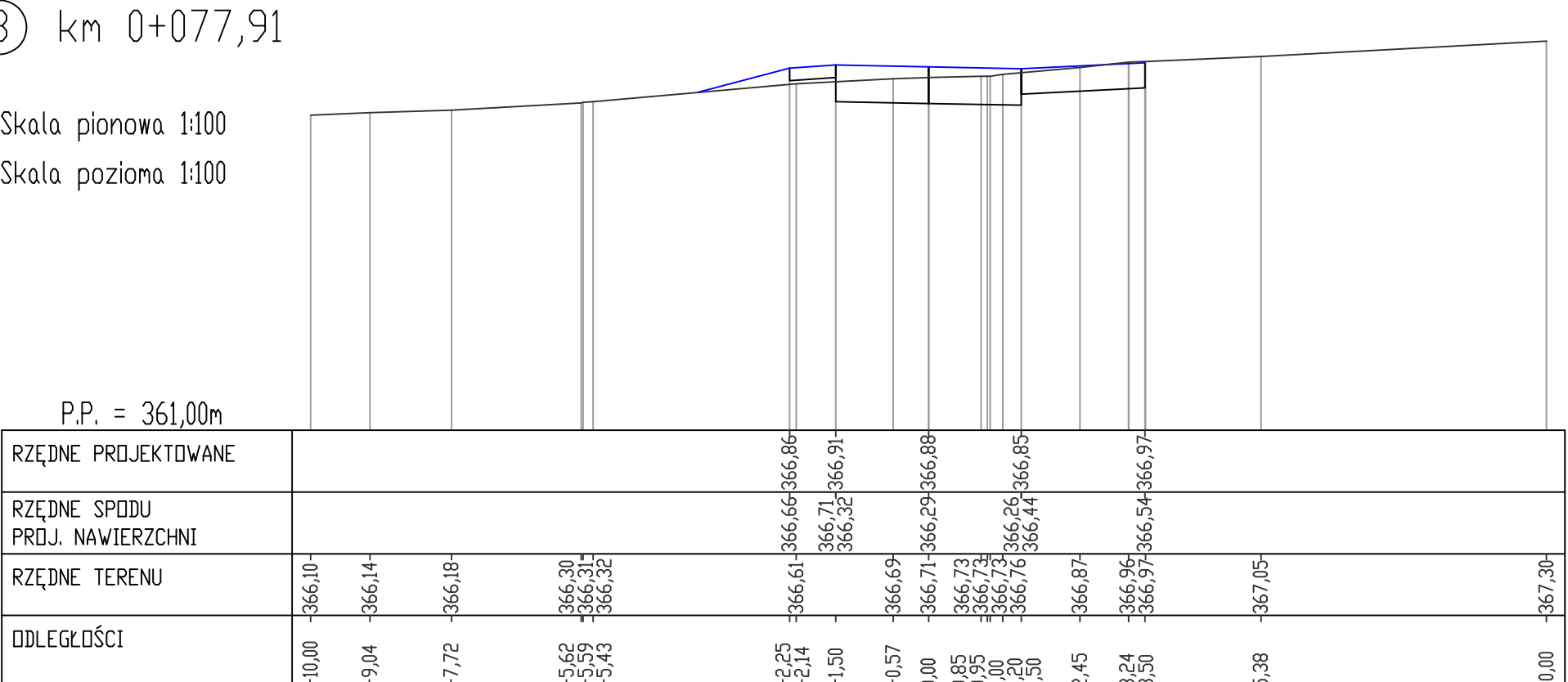
② km 0+066,82

Skala pionowa 1:100  
Skala pozioma 1:100



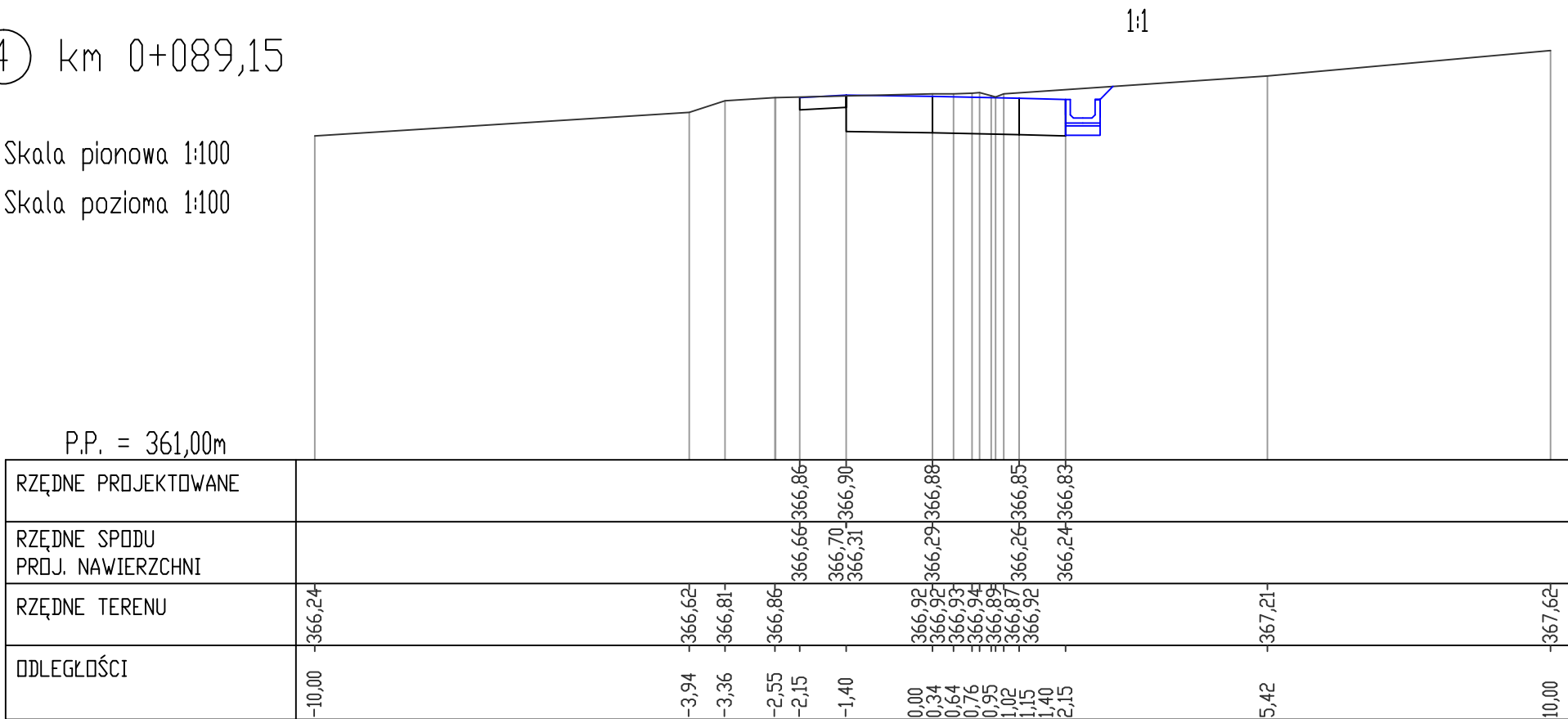
③ km 0+077,91

Skala pionowa 1:100  
Skala pozioma 1:100



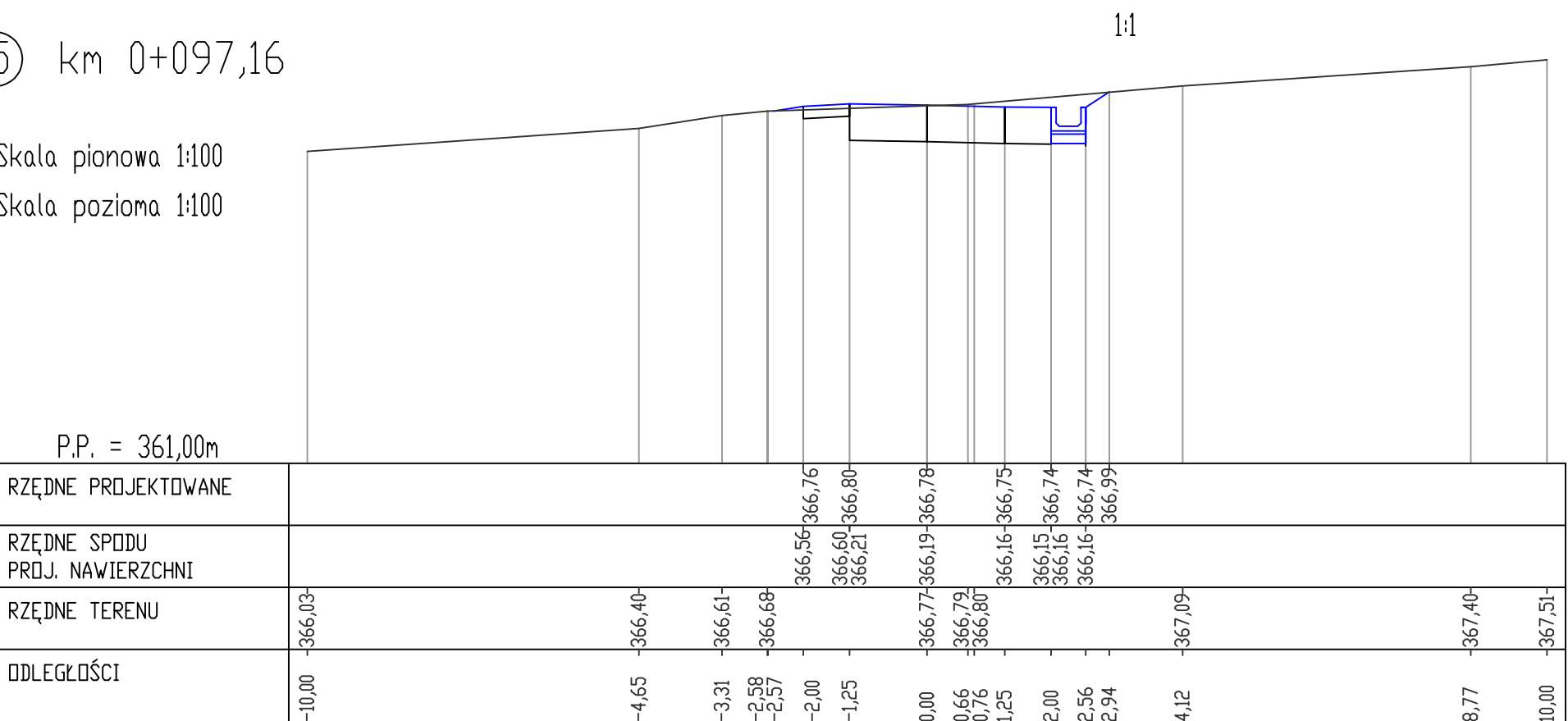
④ km 0+089,15

Skala pionowa 1:100  
Skala pozioma 1:100



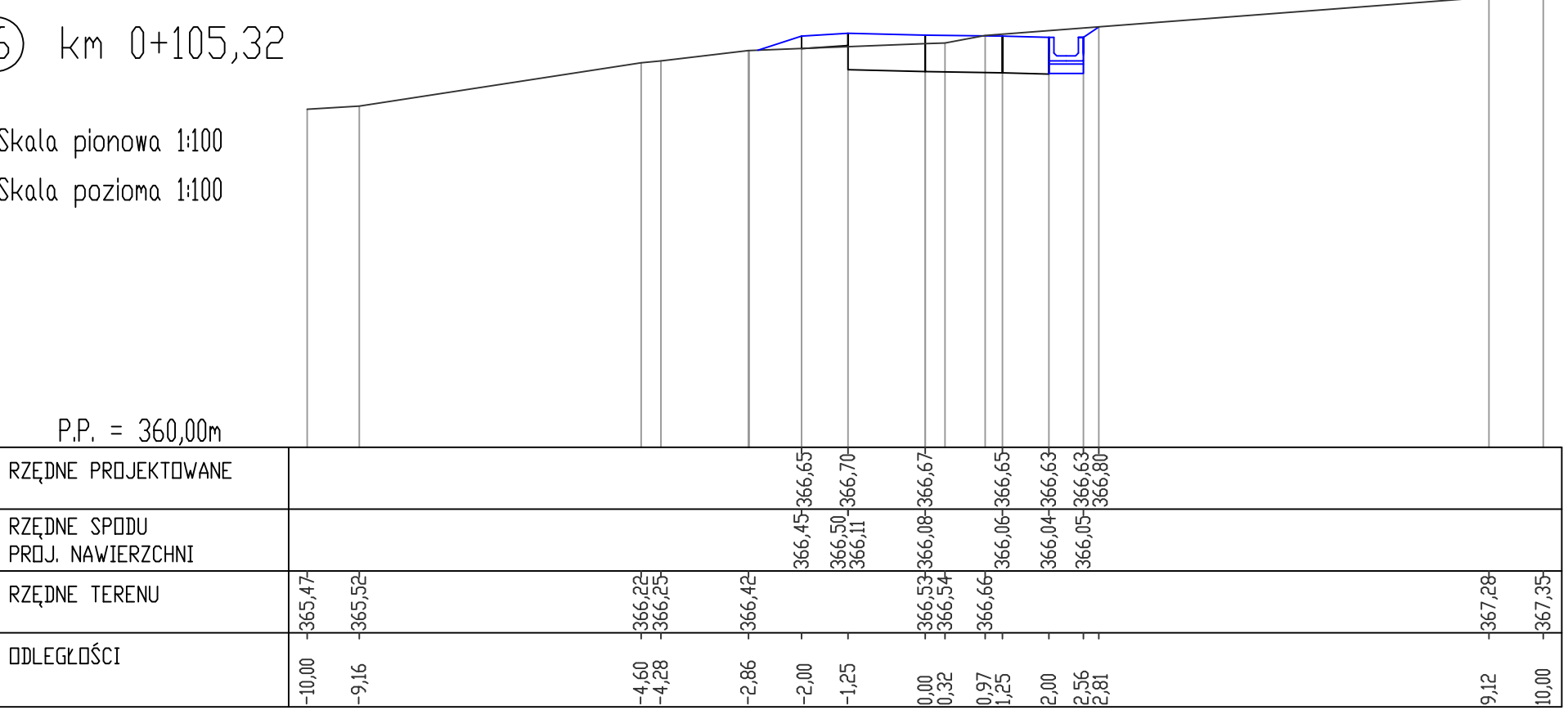
⑤ km 0+097,16

Skala pionowa 1:100  
Skala pozioma 1:100



⑥ km 0+105,32

Skala pionowa 1:100  
Skala pozioma 1:100



**PRACOWNIA INŻYNIERSKA S1 MARCIN HAJOST**  
43-300 Bielsko - Biała, ul. Barlickiego 15/6  
NIP 549-164-37-72 | pracownias1@onet.pl | tel. 500 107 085 | tel/fax: (33) 499 97 55

temat projektu:	Przebudowa drogi wewnętrznej od km 0+000,00 do km 0+258,05 i od 0+261,05 do km 0+415,00 oraz remont drogi wewnętrznej od km 0+258,05 do km 0+261,05 i od km 0+415,00 do km 0+679,20 w ramach zadania inwestycyjnego pn.: "Przebudowa drogi bocznej od ul. Wspólnej i ul. Centralnej w Sułkowicach-Lęgu"		
Inwestor:	Gmina Andrychów Rynek 15 34-120 Andrychów		
adres inwestycji:	Sułkowice-Lęg, droga boczna od ul. Wspólnej i ul. Centralnej <small>Jednostka ewidencyjna: Andrychów - obszar Wiejski, obręb: 0005 Sułkowice</small>		
tytuł rysunku:	Przekroje charakterystyczne		
stadium:	Materiały do zgłoszenia robót budowlanych		
projektował:	Inż. Marcin Hajost nr upr. SLK/2005/PWOD/07		
opracował:	Izabela Byrska		
data:	12.2018	skala:	1:100
		nr rys.	4.1